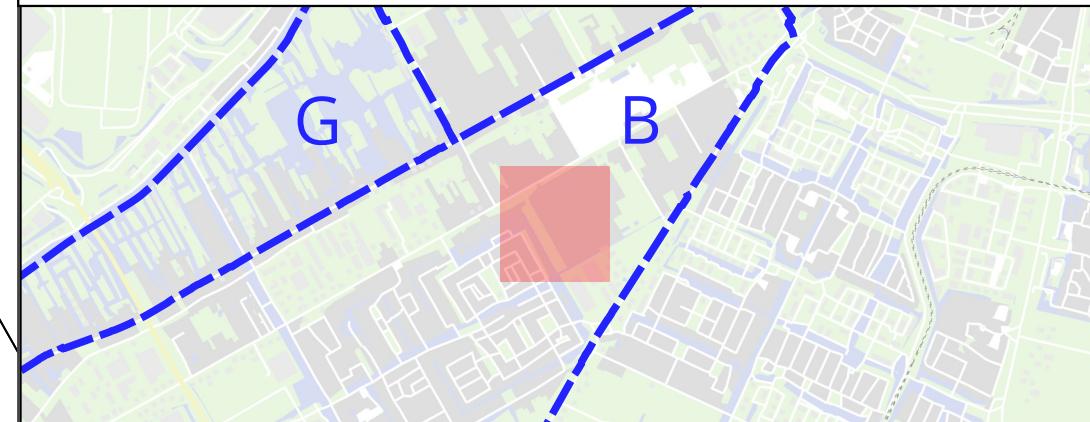







KADASTRALE GEMEENTE AALSMEER / SECTIE B



LEGENDA

-  Kadastrale percelen waarvan het voorkeursrecht wordt ingetrokken
-  Kadastrale grenzen
-  Sectiegrens

Formaat: A3

Status : Definitief
Getekend : MJ
Schaal 1:2.000

Bijlage behorend bij het besluit van het college van burgemeester en wethouder van Aalsmeer tot intrekking van het voorkeursrecht (ingevolge artikel 9.5 Omgevingswet).

Intrekking voorkeursrecht

Behoort bij het besluit van het college van burgemeester en wethouders van de gemeente Aalsmeer

d.d. 14 april 2026

kenmerk Z24-075675/D26-212819

De ondergetekenden:

De heer G. Oude Kotte, burgemeester van Aalsmeer
en mevrouw P. Simonse, gemeentesecretaris van Aalsmeer.

Aalsmeer, 14 april 2026

De gemeentesecretaris,

P. Simonse

De burgemeester,

G. Oude Kotte

Dit document is elektronisch ondertekend.